

Agenzia del Territorio
CATASTO FABBRICATI
Ufficio Provinciale di
Bergamo

Dichiarazione protocollo n. BG0001000 del 03/01/2006

Planimetria di u.i.u. in Comune di Mozzanica

Via Guglielmo Marconi

civ. 9

Identificativi Catastali:

Sezione:

Foglio: 8

Particella: 3079

Subalterno: 742

Compilata da:

Rozzoni Nicoletta

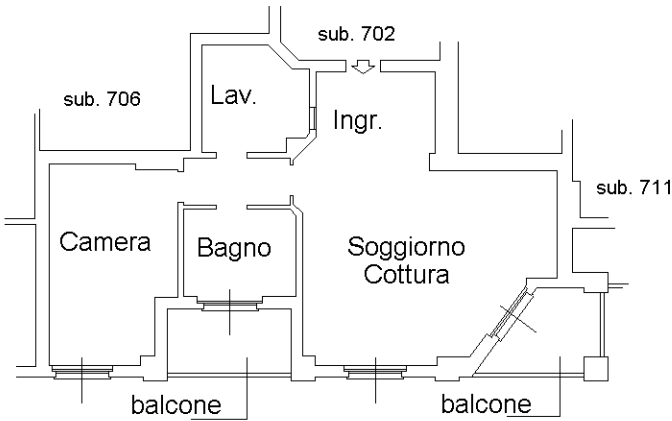
Iscritto all'albo:
Architetti

Prov. Brescia

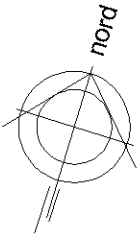
N. 1357

Scheda n. 1

Scala 1:200



PIANTA PIANO PRIMO
H= 2.70mt



Catasto dei Fabbricati - Situazione al 01/06/2016 - Comune di MOZZANICA (F786) - < Foglio: 8 - Particella: 3079 - Subalterno: 742 >
VIA GUGLIELMO MARCONI n. 9 piano: 1;

Ultima planimetria in atti

Agenzia del Territorio
CATASTO FABBRICATI
Ufficio Provinciale di
Bergamo

Dichiarazione protocollo n. 000414459 del 10/12/2002

Planimetria di u.i.u. in Comune di Mozzanica

Via Guglielmo Marconi

civ. 9

Identificativi Catastali:

Sezione:

Foglio: 8

Particella: 3079

Subalterno: 708

Compilata da:

Rozzoni Nicoletta

Iscritto all'albo:
Architetti

Prov. Brescia

N. 1357

Scheda n. 1

Scala 1:200

BALCONE

CAMERA

W.C

CAMERA

BALCONE

DIS.

SOGGIORNO
PRANZO
COTTURA

LAVAND.

INGR.

SUB.707

SUB.706

SUB.705

SUB.
702

SUB.
702

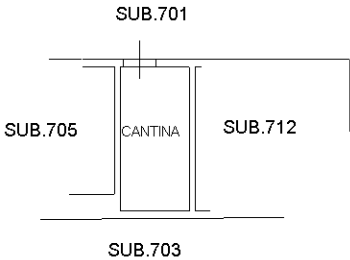
702

SUB.709

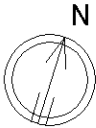
SUB.710

SUB.711

PIANTA PIANO PRIMO H=2.70 m



PIANTA PIANOTERRA H=3.00 m



Catasto dei Fabbricati - Situazione al 01/06/2016 - Comune di MOZZANICA (F786) - < Foglio: 8 - Particella: 3079 - Subalterno: 708 >
VIA GUGLIELMO MARCONI n. 9 piano: T-1;

Ultima planimetria in atti

Agenzia del Territorio
CATASTO FABBRICATI
Ufficio Provinciale di
Bergamo

Dichiarazione protocollo n. 000414459 del 10/12/2002

Planimetria di u.i.u. in Comune di Mozzanica

Via Guglielmo Marconi

civ. 9

Identificativi Catastali:

Sezione:

Foglio: 8

Particella: 3079

Subalterno: 709

Compilata da:

Rozzoni Nicoletta

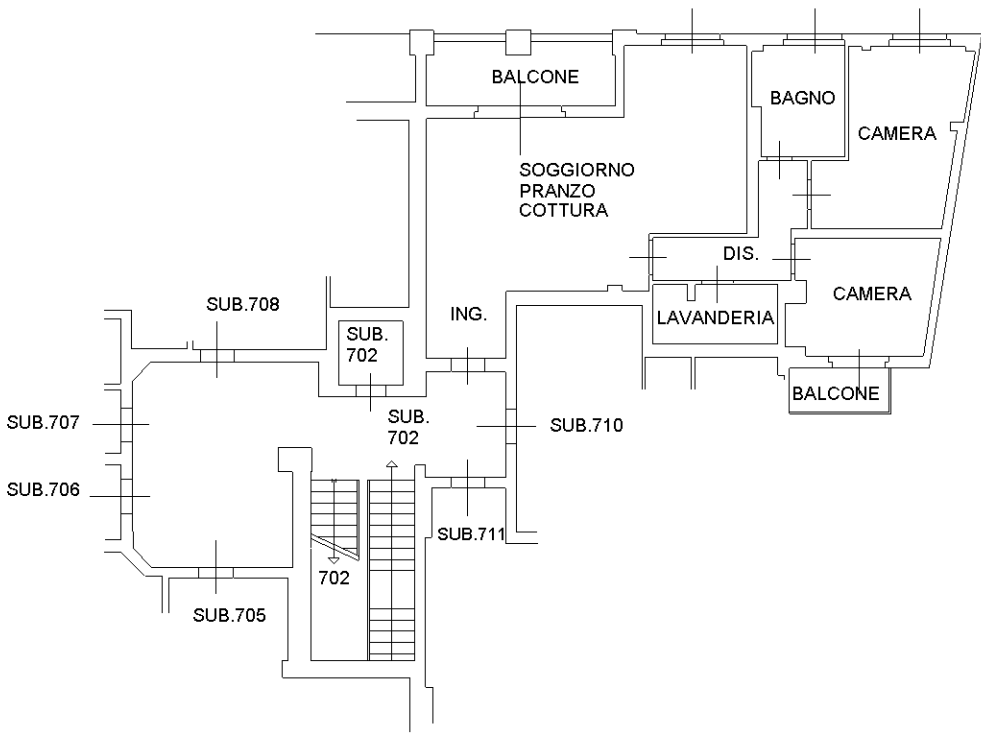
Iscritto all'albo:
Architetti

Prov. Brescia

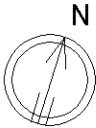
N. 1357

Scheda n. 1

Scala 1:200



PIANTA PIANO PRIMO H=2.70 m



Catasto dei Fabbricati - Situazione al 01/06/2016 - Comune di MOZZANICA (F786) - < Foglio: 8 - Particella: 3079 - Subalterno: 709 >
VIA GUGLIELMO MARCONI n. 9 piano: 1;

Ultima planimetria in atti

Agenzia del Territorio
CATASTO FABBRICATI
Ufficio Provinciale di
Bergamo

Dichiarazione protocollo n. BG0001000 del 03/01/2006

Planimetria di u.i.u. in Comune di Mozzanica

Via Guglielmo Marconi

civ. 9

Identificativi Catastali:

Sezione:

Foglio: 8

Particella: 3079

Subalterno: 740

Compilata da:

Rozzoni Nicoletta

Iscritto all'albo:
Architetti

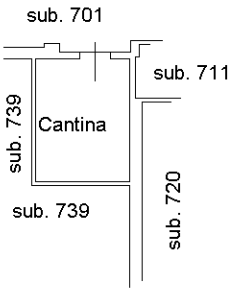
Prov. Brescia

N. 1357

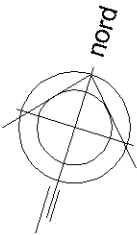
Scheda n. 1

Scala 1:200

Catasto dei Fabbricati - Situazione al 01/06/2016 - Comune di MOZZANICA (F786) - < Foglio: 8 - Particella: 3079 - Subalterno: 740 >
VIA GUGLIELMO MARCONI n. 9 piano: T;



PIANTA PIANO TERRA
H= 3.00mt



Ultima planimetria in atti

10 metri

Agenzia del Territorio
CATASTO FABBRICATI
Ufficio Provinciale di
Bergamo

Dichiarazione protocollo n. 000414459 del 10/12/2002

Planimetria di u.i.u. in Comune di Mozzanica

Via Guglielmo Marconi

civ. 9

Identificativi Catastali:

Sezione:

Foglio: 8

Particella: 3079

Subalterno: 712

Compilata da:

Rozzoni Nicoletta

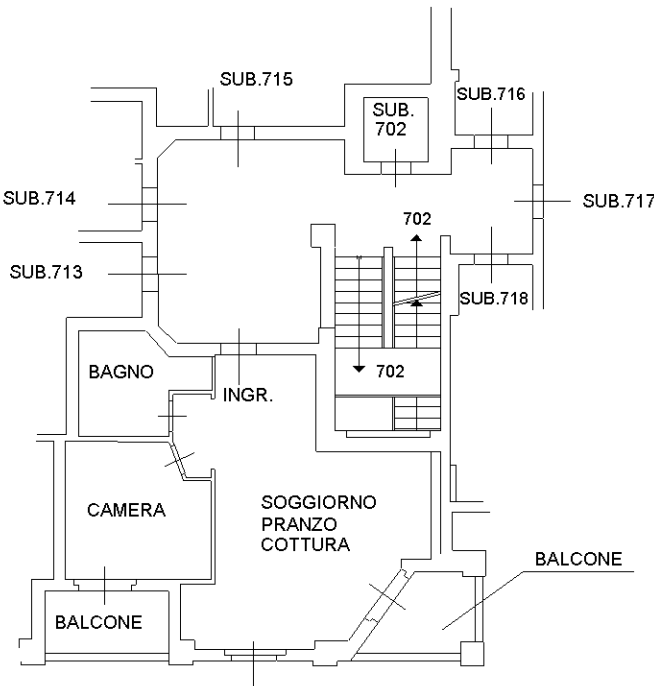
Iscritto all'albo:
Architetti

Prov. Brescia

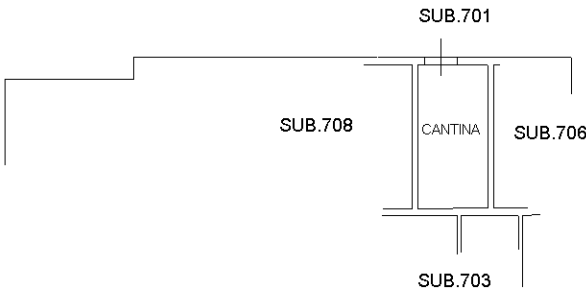
N. 1357

Scheda n. 1

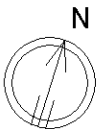
Scala 1:200



PIANTA PIANO SECONDO H=2.70 m



PIANTA PIANO TERRA H=3.00 m



Catasto dei Fabbricati - Situazione al 01/06/2016 - Comune di MOZZANICA (F786) - < Foglio: 8 - Particella: 3079 - Subalterno: 712 >
VIA GUGLIELMO MARCONI n. 9 piano: T-2;

Ultima planimetria in atti

Agenzia del Territorio
CATASTO FABBRICATI
Ufficio Provinciale di
Bergamo

Dichiarazione protocollo n. 000414459 del 10/12/2002

Planimetria di u.i.u. in Comune di Mozzanica

Via Guglielmo Marconi

civ. 9

Identificativi Catastali:

Sezione:

Foglio: 8

Particella: 3079

Subalterno: 714

Compilata da:

Rozzoni Nicoletta

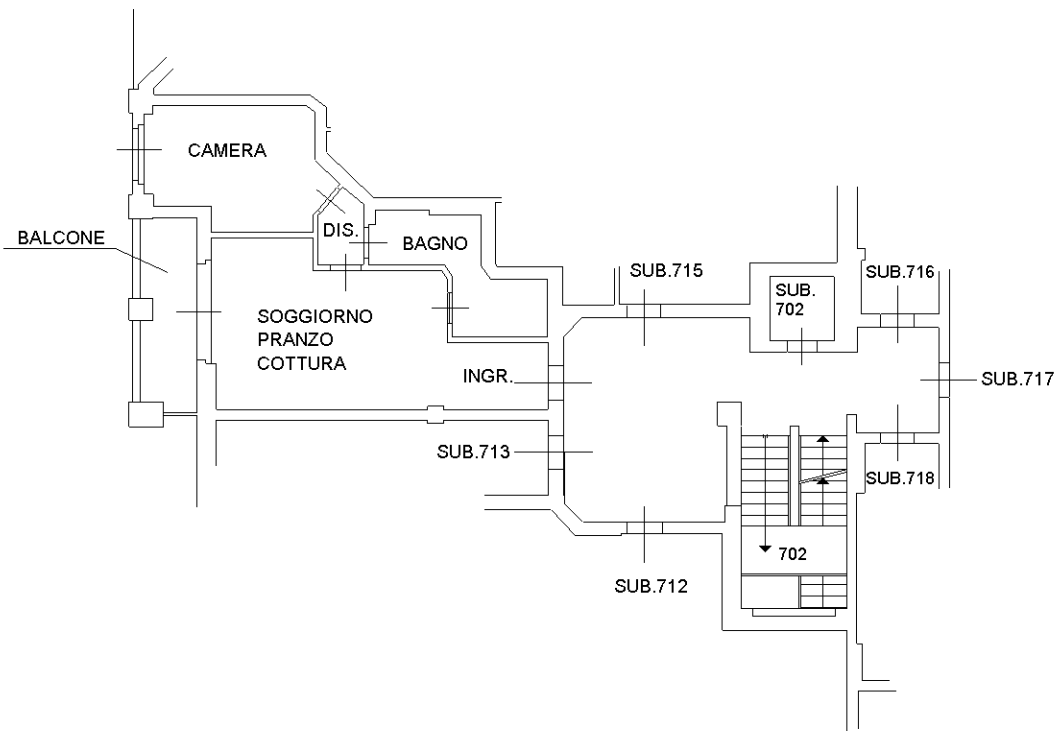
Iscritto all'albo:
Architetti

Prov. Brescia

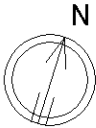
N. 1357

Scheda n. 1

Scala 1:200



PIANTA PIANO SECONDO H=2.70 m



Catasto dei Fabbricati - Situazione al 01/06/2016 - Comune di MOZZANICA (F786) - < Foglio: 8 - Particella: 3079 - Subalterno: 714 >
VIA GUGLIELMO MARCONI n. 9 piano: 2;

Ultima planimetria in atti

Agenzia del Territorio
CATASTO FABBRICATI
Ufficio Provinciale di
Bergamo

Dichiarazione protocollo n. 000414459 del 10/12/2002

Planimetria di u.i.u. in Comune di Mozzanica

Via Guglielmo Marconi

civ. 9

Identificativi Catastali:

Sezione:

Foglio: 8

Particella: 3079

Subalterno: 717

Compilata da:

Rozzoni Nicoletta

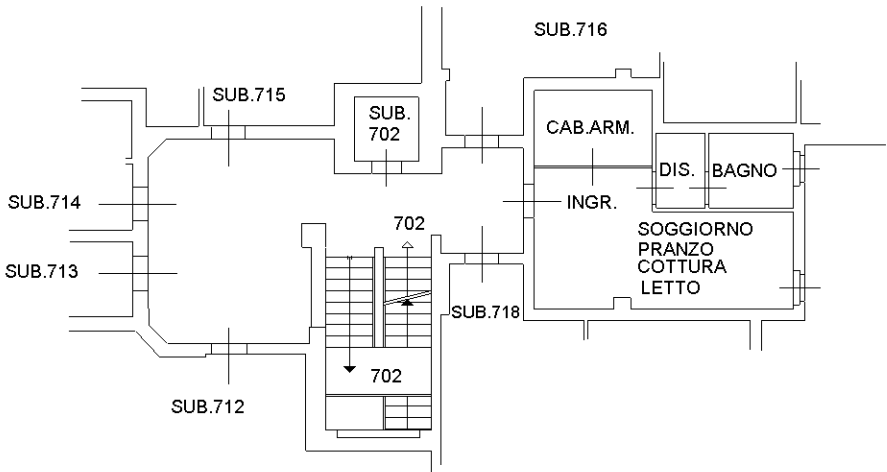
Iscritto all'albo:
Architetti

Prov. Brescia

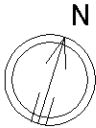
N. 1357

Scheda n. 1

Scala 1:200



PIANTA PIANO SECONDO H=2.70 m



Catasto dei Fabbricati - Situazione al 01/06/2016 - Comune di MOZZANICA (F786) - < Foglio: 8 - Particella: 3079 - Subalterno: 717 >
VIA GUGLIELMO MARCONI n. 9 piano: 2;

Ultima planimetria in atti

Agenzia del Territorio
CATASTO FABBRICATI
Ufficio Provinciale di
Bergamo

Dichiarazione protocollo n. 000414459 del 10/12/2002

Planimetria di u.i.u. in Comune di Mozzanica

Via Guglielmo Marconi

civ. 9

Identificativi Catastali:

Sezione:

Foglio: 8

Particella: 3079

Subalterno: 718

Compilata da:

Rozzoni Nicoletta

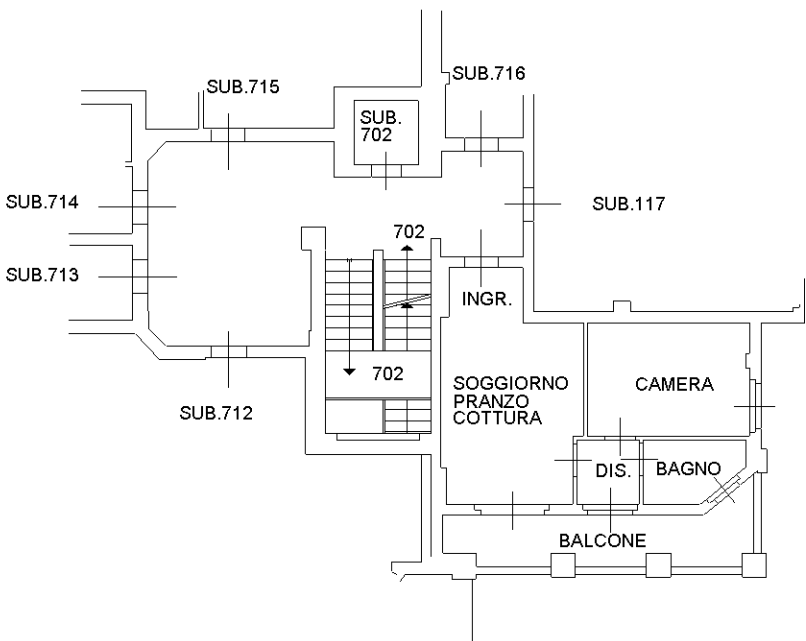
Iscritto all'albo:
Architetti

Prov. Brescia

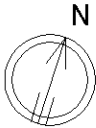
N. 1357

Scheda n. 1

Scala 1:200



PIANTA PIANO SECONDO H=2.70 m



Catasto dei Fabbricati - Situazione al 01/06/2016 - Comune di MOZZANICA (F786) - < Foglio: 8 - Particella: 3079 - Subalterno: 718 >
VIA GUGLIELMO MARCONI n. 9 piano: 2;

Ultima planimetria in atti

Agenzia del Territorio
CATASTO FABBRICATI
Ufficio Provinciale di
Bergamo

Dichiarazione protocollo n. 000414459 del 10/12/2002

Planimetria di u.i.u. in Comune di Mozzanica

Via Guglielmo Marconi

civ. 9

Identificativi Catastali:

Sezione:

Foglio: 8

Particella: 3079

Subalterno: 719

Compilata da:

Rozzoni Nicoletta

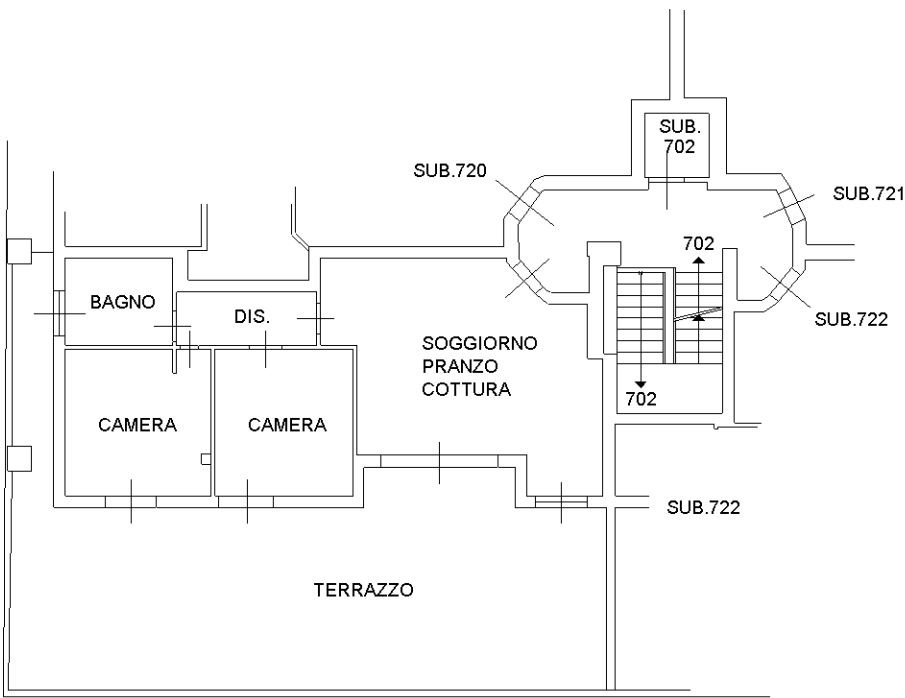
Iscritto all'albo:
Architetti

Prov. Brescia

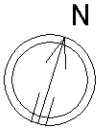
N. 1357

Scheda n. 1

Scala 1:200



PIANTA PIANO TERZO H=2.80m



Catasto dei Fabbricati - Situazione al 01/06/2016 - Comune di MOZZANICA (F786) - < Foglio: 8 - Particella: 3079 - Subalterno: 719 >
VIA GUGLIELMO MARCONI n. 9 piano: 3;

Ultima planimetria in atti

Agenzia del Territorio
CATASTO FABBRICATI
Ufficio Provinciale di
Bergamo

Dichiarazione protocollo n. 000414459 del 10/12/2002

Planimetria di u.i.u. in Comune di Mozzanica

Via Guglielmo Marconi

civ. 9

Identificativi Catastali:

Sezione:

Foglio: 8

Particella: 3079

Subalterno: 725

Compilata da:

Rozzoni Nicoletta

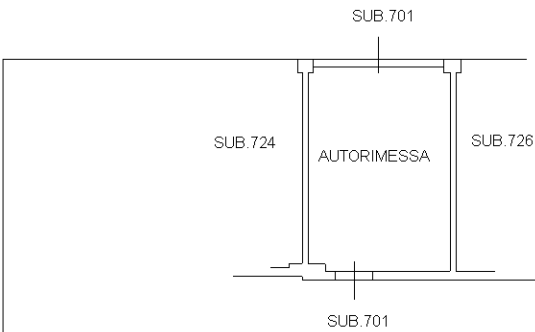
Iscritto all'albo:
Architetti

Prov. Brescia

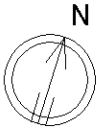
N. 1357

Scheda n. 1

Scala 1:200



PIANTA PIANO TERRA H=3.00 m



Catasto dei Fabbricati - Situazione al 01/06/2016 - Comune di MOZZANICA (F786) - < Foglio: 8 - Particella: 3079 - Subalterno: 725 >
VIA GUGLIELMO MARCONI n. 9 piano: T;

10 metri

Ultima planimetria in atti

Agenzia del Territorio
CATASTO FABBRICATI
Ufficio Provinciale di
Bergamo

Dichiarazione protocollo n. 000414459 del 10/12/2002

Planimetria di u.i.u. in Comune di Mozzanica

Via Guglielmo Marconi

civ. 9

Identificativi Catastali:

Sezione:

Foglio: 8

Particella: 3079

Subalterno: 732

Compilata da:

Rozzoni Nicoletta

Iscritto all'albo:
Architetti

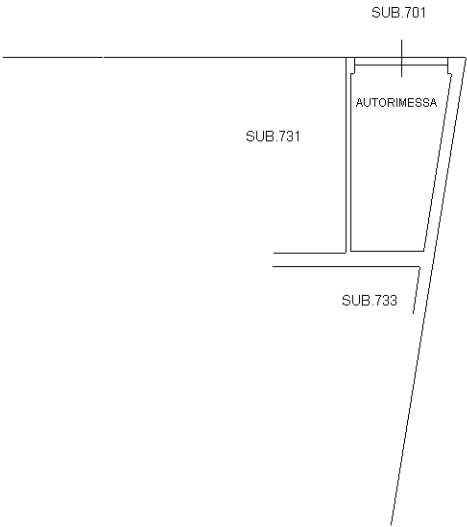
Prov. Brescia

N. 1357

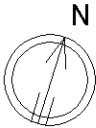
Scheda n. 1

Scala 1:200

Catasto dei Fabbricati - Situazione al 01/06/2016 - Comune di MOZZANICA (F786) - < Foglio: 8 - Particella: 3079 - Subalterno: 732 >
VIA GUGLIELMO MARCONI n. 9 piano: T;



PIANTA PIANO TERRA H=3.00 m



Ultima planimetria in atti

Agenzia del Territorio
CATASTO FABBRICATI
Ufficio Provinciale di
Bergamo

Dichiarazione protocollo n. 000414459 del 10/12/2002

Planimetria di u.i.u. in Comune di Mozzanica

Via Guglielmo Marconi

civ. 9

Identificativi Catastali:

Sezione:

Foglio: 8

Particella: 3079

Subalterno: 720

Compilata da:

Rozzoni Nicoletta

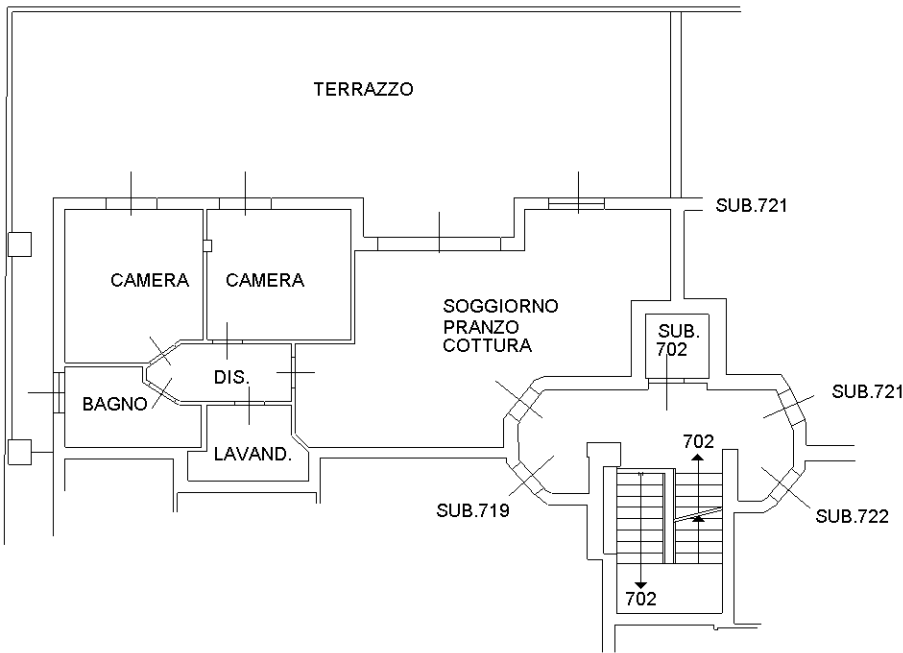
Iscritto all'albo:
Architetti

Prov. Brescia

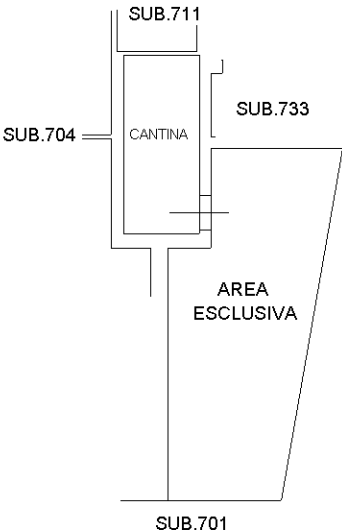
N. 1357

Scheda n. 1

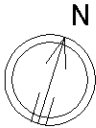
Scala 1:200



PIANTA PIANO TERZO H=2.80 m



PIANTA PIANO TERRA H=3.00 m



Catasto dei Fabbricati - Situazione al 01/06/2016 - Comune di MOZZANICA (F786) - < Foglio: 8 - Particella: 3079 - Subalterno: 720 >
VIA GUGLIELMO MARCONI n. 9 piano: T-3;

Ultima planimetria in atti

Agenzia del Territorio
CATASTO FABBRICATI
Ufficio Provinciale di
Bergamo

Dichiarazione protocollo n. 000414459 del 10/12/2002

Planimetria di u.i.u. in Comune di Mozzanica

Via Guglielmo Marconi

civ. 9

Identificativi Catastali:

Sezione:

Foglio: 8

Particella: 3079

Subalterno: 733

Compilata da:

Rozzoni Nicoletta

Iscritto all'albo:
Architetti

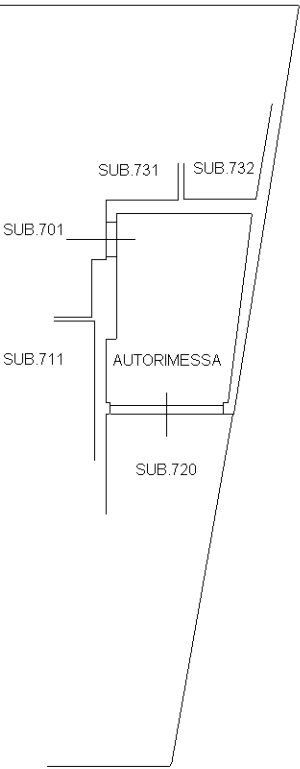
Prov. Brescia

N. 1357

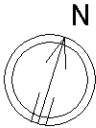
Scheda n. 1

Scala 1:200

Catasto dei Fabbricati - Situazione al 01/06/2016 - Comune di MOZZANICA (F786) - < Foglio: 8 - Particella: 3079 - Subalterno: 733 >
VIA GUGLIELMO MARCONI n. 9 piano: T;



PIANTA PIANO TERRA H=3.00 m



Ultima planimetria in atti

10 metri

Agenzia del Territorio
CATASTO FABBRICATI
Ufficio Provinciale di
Bergamo

Dichiarazione protocollo n. 000414459 del 10/12/2002

Planimetria di u.i.u. in Comune di Mozzanica

Via Guglielmo Marconi

civ. 9

Identificativi Catastali:

Sezione:

Foglio: 8

Particella: 3079

Subalterno: 730

Compilata da:

Rozzoni Nicoletta

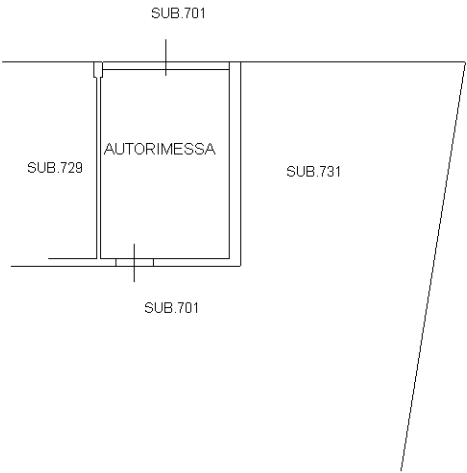
Iscritto all'albo:
Architetti

Prov. Brescia

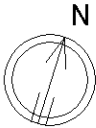
N. 1357

Scheda n. 1

Scala 1:200



PIANTA PIANO TERRA H=3.00 m



Catasto dei Fabbricati - Situazione al 01/06/2016 - Comune di MOZZANICA (F786) - < Foglio: 8 - Particella: 3079 - Subalterno: 730 >
VIA GUGLIELMO MARCONI n. 9 piano: T;

Ultima planimetria in atti

Agenzia del Territorio
CATASTO FABBRICATI
Ufficio Provinciale di
Bergamo

Dichiarazione protocollo n. 000414459 del 10/12/2002

Planimetria di u.i.u. in Comune di Mozzanica

Via Guglielmo Marconi

civ. 9

Identificativi Catastali:

Sezione:

Foglio: 8

Particella: 3079

Subalterno: 722

Compilata da:

Rozzoni Nicoletta

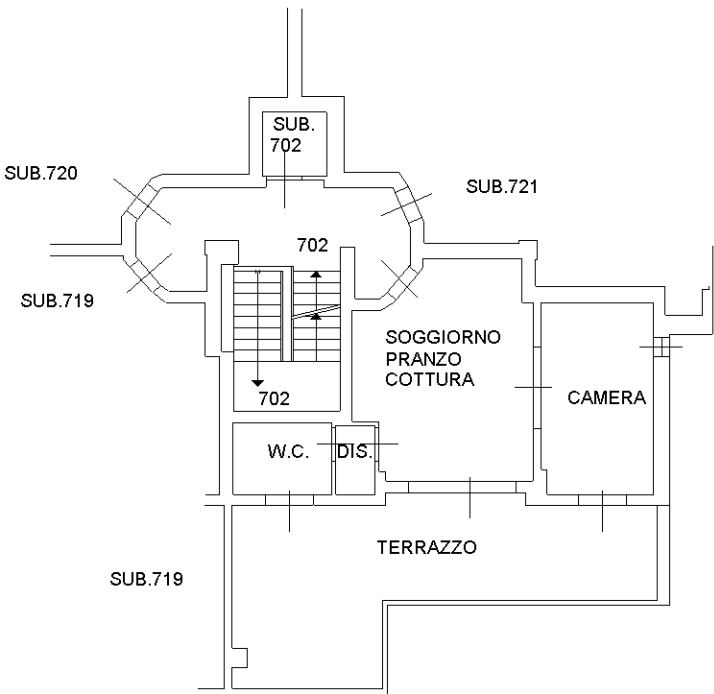
Iscritto all'albo:
Architetti

Prov. Brescia

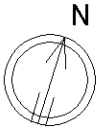
N. 1357

Scheda n. 1

Scala 1:200



PIANTA PIANO TERZO H=2.80 m



Catasto dei Fabbricati - Situazione al 01/06/2016 - Comune di MOZZANICA (F786) - < Foglio: 8 - Particella: 3079 - Subalterno: 722 >
VIA GUGLIELMO MARCONI n. 9 piano: 3;

Ultima planimetria in atti

Agenzia del Territorio
CATASTO FABBRICATI
Ufficio Provinciale di
Bergamo

Dichiarazione protocollo n. 000414459 del 10/12/2002

Planimetria di u.i.u. in Comune di Mozzanica

Via Guglielmo Marconi

civ. 9

Identificativi Catastali:

Sezione:

Foglio: 8

Particella: 3079

Subalterno: 724

Compilata da:

Rozzoni Nicoletta

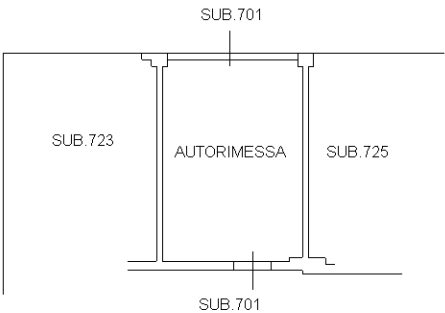
Iscritto all'albo:
Architetti

Prov. Brescia

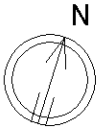
N. 1357

Scheda n. 1

Scala 1:200



PIANTA PIANO TERRA H=3.00 m



Catasto dei Fabbricati - Situazione al 01/06/2016 - Comune di MOZZANICA (F786) - < Foglio: 8 - Particella: 3079 - Subalterno: 724 >
VIA GUGLIELMO MARCONI n. 9 piano: T;

Ultima planimetria in atti

Agenzia del Territorio
CATASTO FABBRICATI
Ufficio Provinciale di
Bergamo

Dichiarazione protocollo n. BG0001000 del 03/01/2006

Planimetria di u.i.u. in Comune di Mozzanica

Via Guglielmo Marconi

civ. 9

Identificativi Catastali:

Sezione:

Foglio: 8

Particella: 3079

Subalterno: 739

Compilata da:

Rozzoni Nicoletta

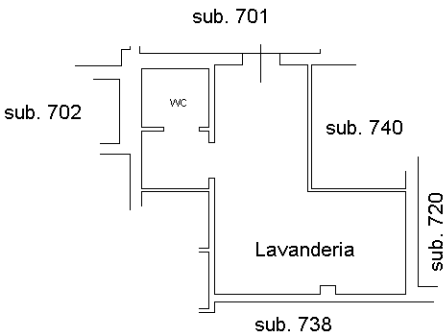
Iscritto all'albo:
Architetti

Prov. Brescia

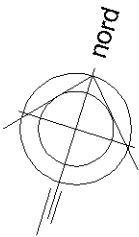
N. 1357

Scheda n. 1

Scala 1:200



PIANTA PIANO TERRA
H= 3.00mt



Catasto dei Fabbricati - Situazione al 01/06/2016 - Comune di MOZZANICA (F786) - < Foglio: 8 - Particella: 3079 - Subalterno: 739 >
VIA GUGLIELMO MARCONI n. 9 piano: T;

Ultima planimetria in atti

Agenzia del Territorio
CATASTO FABBRICATI
Ufficio Provinciale di
Bergamo

Dichiarazione protocollo n. BG0001000 del 03/01/2006

Planimetria di u.i.u. in Comune di Mozzanica

Via Guglielmo Marconi

civ. 9

Identificativi Catastali:

Sezione:

Foglio: 8

Particella: 3079

Subalterno: 743

Compilata da:

Rozzoni Nicoletta

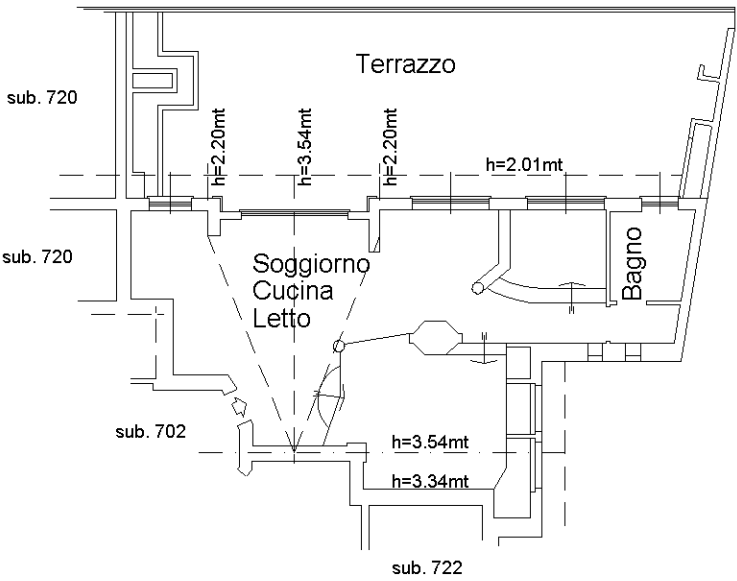
Iscritto all'albo:
Architetti

Prov. Brescia

N. 1357

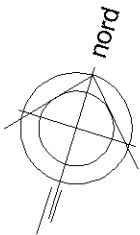
Scheda n. 1

Scala 1:200



PIANTA PIANO TERZO

Hmedia= 2.77mt



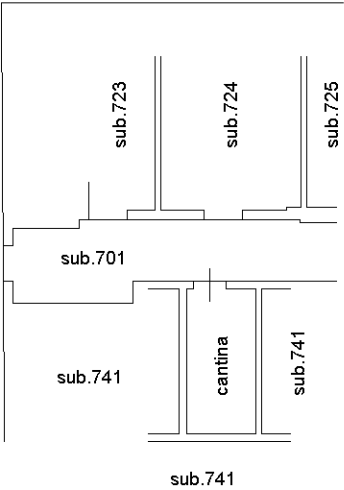
Catasto dei Fabbricati - Situazione al 01/06/2016 - Comune di MOZZANICA (F786) - < Foglio: 8 - Particella: 3079 - Subalterno: 743 >
VIA GUGLIELMO MARCONI n. 9 piano: 3;

Ultima planimetria in atti

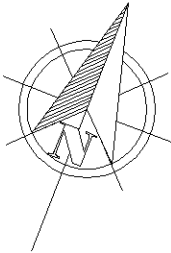
Agenzia delle Entrate
CATASTO FABBRICATI
Ufficio Provinciale di
Bergamo

Dichiarazione protocollo n. BG0083286 del 27/06/2018	
Planimetria di u.i.u. in Comune di Mozzanica	
Via Guglielmo Marconi	
civ. 9	
Identificativi Catastali:	Compilata da:
Sezione:	Talamo Renato
Foglio: 8	Iscritto all'albo:
Particella: 3079	Architetti
Subalterno: 745	Prov. Bergamo
	N. 572

Scheda n. 1 Scala 1:200



PIANO TERRA H=3.00



Ultima planimetria in atti

Catasto dei Fabbricati - Situazione al 13/11/2019 - Comune di MOZZANICA (F786) - < Foglio: 8 - Particella: 3079 - Subalterno: 745 >
VIA GUGLIELMO MARCONI n. 9 piano: T;

Agenzia del Territorio
CATASTO FABBRICATI
Ufficio Provinciale di
Bergamo

Dichiarazione protocollo n. 000414459 del 10/12/2002

Planimetria di u.i.u. in Comune di Mozzanica

Via Guglielmo Marconi

civ. 9

Identificativi Catastali:

Sezione:

Foglio: 8

Particella: 3079

Subalterno: 737

Compilata da:

Rozzoni Nicoletta

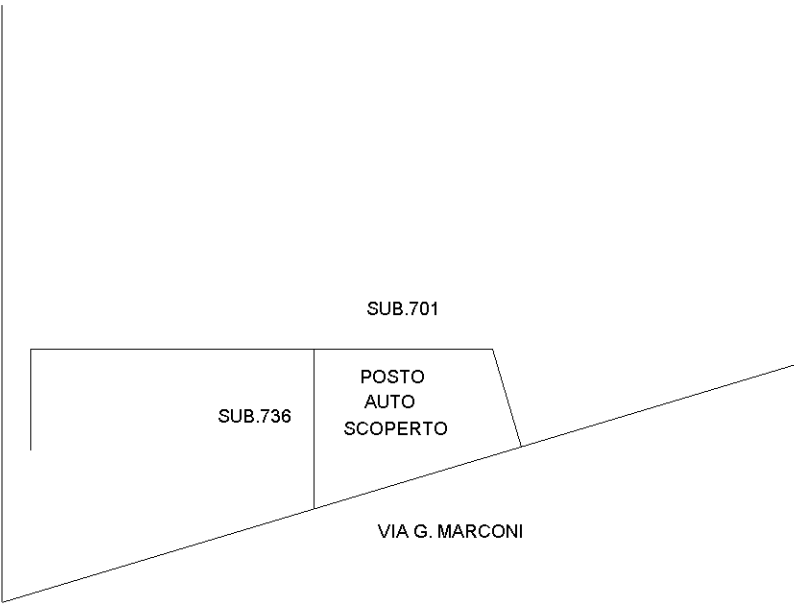
Iscritto all'albo:
Architetti

Prov. Brescia

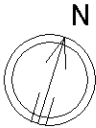
N. 1357

Scheda n. 1

Scala 1:200



PIANTA PIANO TERRA



Catasto dei Fabbricati - Situazione al 01/06/2016 - Comune di MOZZANICA (F786) - < Foglio: 8 - Particella: 3079 - Subalterno: 737 >
VIA GUGLIELMO MARCONI n. 9 piano: T;

Ultima planimetria in atti

Agenzia del Territorio
CATASTO FABBRICATI
Ufficio Provinciale di
Bergamo

Dichiarazione protocollo n. BG0001000 del 03/01/2006

Planimetria di u.i.u. in Comune di Mozzanica

Via Guglielmo Marconi

civ. 9

Identificativi Catastali:

Sezione:

Foglio: 8

Particella: 3079

Subalterno: 741

Compilata da:

Rozzoni Nicoletta

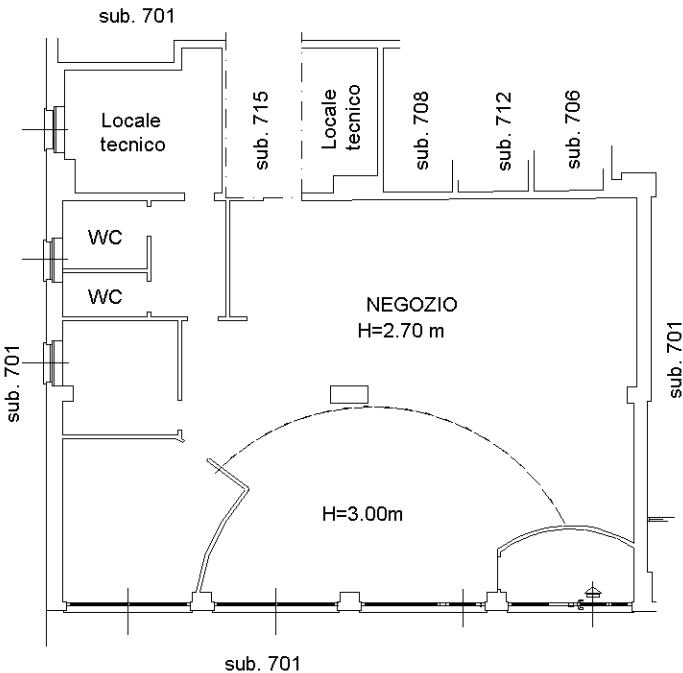
Iscritto all'albo:
Architetti

Prov. Brescia

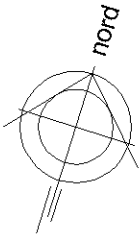
N. 1357

Scheda n. 1

Scala 1:200



PIANTA PIANO TERRA
H= 3.00mt



Catasto dei Fabbricati - Situazione al 01/06/2016 - Comune di MOZZANICA (F786) - < Foglio: 8 - Particella: 3079 - Subalterno: 741 >
VIA GUGLIELMO MARCONI n. 9 piano: T;

Ultima planimetria in atti

Agenzia del Territorio
CATASTO FABBRICATI
Ufficio Provinciale di
Bergamo

Dichiarazione protocollo n. 000414459 del 10/12/2002

Planimetria di u.i.u. in Comune di Mozzanica

Via Guglielmo Marconi

civ. 9

Identificativi Catastali:

Sezione:

Foglio: 8

Particella: 3079

Subalterno: 734

Compilata da:

Rozzoni Nicoletta

Iscritto all'albo:
Architetti

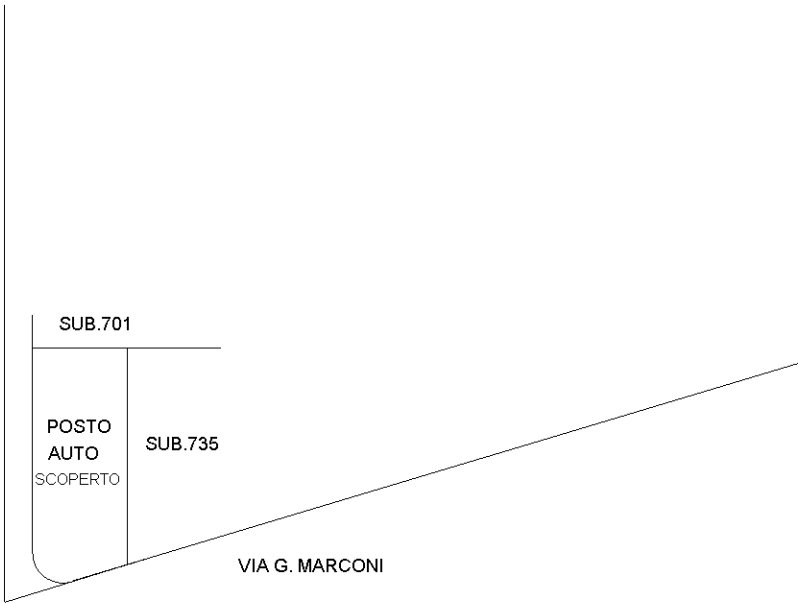
Prov. Brescia

N. 1357

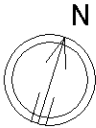
Scheda n. 1

Scala 1:200

Catasto dei Fabbricati - Situazione al 01/06/2016 - Comune di MOZZANICA (F786) - < Foglio: 8 - Particella: 3079 - Subalterno: 734 >
VIA GUGLIELMO MARCONI n. 9 piano: T;



PIANTA PIANO TERRA



Ultima planimetria in atti

Agenzia del Territorio
CATASTO FABBRICATI
Ufficio Provinciale di
Bergamo

Dichiarazione protocollo n. 000414459 del 10/12/2002

Planimetria di u.i.u. in Comune di Mozzanica

Via Guglielmo Marconi

civ. 9

Identificativi Catastali:

Sezione:

Foglio: 8

Particella: 3079

Subalterno: 735

Compilata da:

Rozzoni Nicoletta

Iscritto all'albo:
Architetti

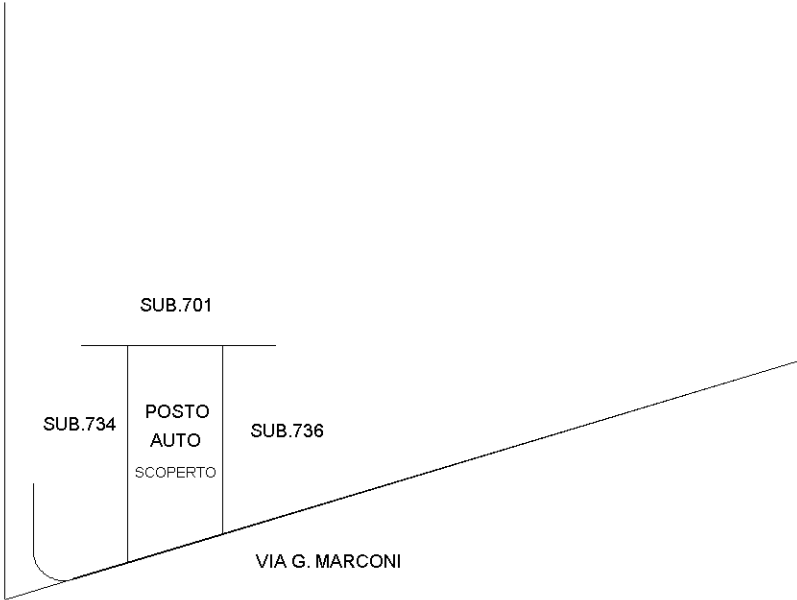
Prov. Brescia

N. 1357

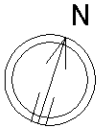
Scheda n. 1

Scala 1:200

Catasto dei Fabbricati - Situazione al 01/06/2016 - Comune di MOZZANICA (F786) - < Foglio: 8 - Particella: 3079 - Subalterno: 735 >
VIA GUGLIELMO MARCONI n. 9 piano: T;



PIANTA PIANO TERRA



Ultima planimetria in atti

Agenzia del Territorio
CATASTO FABBRICATI
Ufficio Provinciale di
Bergamo

Dichiarazione protocollo n. 000414459 del 10/12/2002

Planimetria di u.i.u. in Comune di Mozzanica

Via Guglielmo Marconi

civ. 9

Identificativi Catastali:

Sezione:

Foglio: 8

Particella: 3079

Subalterno: 736

Compilata da:

Rozzoni Nicoletta

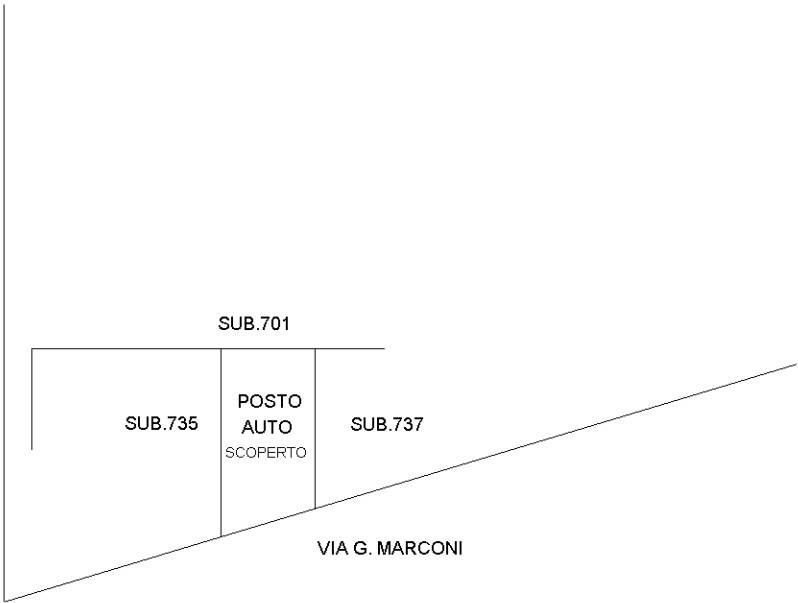
Iscritto all'albo:
Architetti

Prov. Brescia

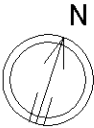
N. 1357

Scheda n. 1

Scala 1:200



PIANTA PIANO TERRA



Catasto dei Fabbricati - Situazione al 01/06/2016 - Comune di MOZZANICA (F786) - < Foglio: 8 - Particella: 3079 - Subalterno: 736 >
VIA GUGLIELMO MARCONI n. 9 piano: T;

Ultima planimetria in atti